









- LEGENDA**
-  Traccia di Orlo di scarpata da PTCP 2009
  -  Orlo di scarpata morfologica naturale o di origine antropica (2m<H<3m)
  -  Discontinuità morfologica (H<2m)
  -  Aree soggette a variazione dell'andamento del terrazzo
  -  Cresta dosso terrazzato
  -  Linea massima pendenza superficie terrazzata
  -  Immagine fotografica
  -  Confine di Comune.

REGIONE LOMBARDA  
**COMUNE DI FIESCO**  
 Provincia di Cremona



**PIANO DI GOVERNO DEL TERRITORIO**

Componente geologica, idrogeologica e sismica  
 (L.R. 11.3.05 N.12, art. 57, D.G.R. 22.12.05, n. 8/1566, D.G.R.L. 28.05.2008, n. 8/7374)

**TAV. D: CONFRONTO ORLI  
 DI SCARPATA MORFOLOGICA**

Scala 1:10000



IL GEOLOGO  
 Dott. Giovanni Bassi  
 Gennaio 2010

Collaboratore:  
 Dott. Geol. Anelli Andrea  
 150-035-09